

**АДМИНИСТРАЦИЯ  
ХРЕЩАТОВСКОГО СЕЛЬСКОГО ПОСЕЛЕНИЯ  
КАЛАЧЕЕВСКОГО МУНИЦИПАЛЬНОГО РАЙОНА  
ВОРОНЕЖСКОЙ ОБЛАСТИ  
ПОСТАНОВЛЕНИЕ**

От 11 октября 2024г. № 62

Об утверждении проекта планировки территории и проекта межевания территории по объекту « Строительство системы водоснабжения в с. Хрещатое по ул. Садовая, Колхозная, Восточная, Гагарина, Красная площадь, Полевая, Калинина, Чапаева, Октябрьская, пер.Тихий».

В соответствии с Градостроительным кодексом Российской Федерации от 29.12.2024г. № 190-ФЗ, Федеральным законом от 16.10.2003 № 131-ФЗ « Об общих принципах организации местного самоуправления в Российской Федерации», Уставом Хрещатовского сельского поселения Калачеевского муниципального района Воронежской области, принимая во внимание результаты публичных слушаний от 11.10. 2024г.

1. Утвердить прилагаемый проект планировки территории и проект межевания территории по объекту « Строительство системы водоснабжения в с. Хрещатое по ул. Садовая, Колхозная, Восточная, Гагарина, Красная площадь, Полевая, Калинина, Чапаева, Октябрьская, пер.Тихий».

2. Опубликовать настоящее постановление в официальном вестнике нормативно правовых актов Хрещатовского сельского поселения и разместить на официальном сайте администрации Хрещатовского сельского поселения Калачеевского муниципального района Воронежской области в сети Интернет (<https://hreshatovskoe.gosuslugi.ru>)

Глава Хрещатовского сельского поселения



Н.И. Шулекин

**ИП КОСОБОКОВА Л.А.**

**Проект межевания территории. Основная часть.**

Калачеевский муниципальный район Воронежской области

**«Строительство водозаборных сооружений и сетей водоснабжения в  
с. Хрещатое Калачеевского муниципального района Воронежской  
области»**

**Том 1**

**20044И-ПМТ1**

2024

ИП КОСОБОКОВА Л.А.

**Проект межевания территории. Основная часть.**

Калачеевский муниципальный район Воронежской области

**«Строительство водозаборных сооружений и сетей водоснабжения в  
с. Хрещатое Калачеевского муниципального района Воронежской  
области»**

Том 1

20044И-ПМТ1

Индивидуальный предприниматель

Кособокова Л.А.

2024

**Оглавление.**

Оглавление.....3  
Исходно-разрешительная документация.....4  
1. Характеристика трассы линейного объекта.....4  
2. Полоса отвода.....5  
3. Граница полосы временного отвода.....7  
Приложения.....29  
- Чертеж межевания территории

3  
3  
3  
3  
3  
3


Всего листов №

Подп и дата

Имя № подгр

20044И- ПМТ1					
Изм.	Кол.уч.	Лист	№ док.	Подп.	Дата
Разраб.		Романов			09.24
Пров.		Кособоков			09.24
Н.контр.		Кособокова			09.24
				Стадия	
				Лист	Листов
				П	3 29
Проект межевания территории. Основная часть.				ИП Кособокова Л.А.	

**Исходно-разрешительная документация.**

Проект планировки и проект межевания территории на объект «Строительство водозаборных сооружений и сетей водоснабжения в с. Хрещатое Калачеевского муниципального района Воронежской области» разрабатывались на основании задания на подготовку документации по планировке территории для объекта «Строительство водозаборных сооружений и сетей водоснабжения в с. Хрещатое Калачеевского муниципального района Воронежской области», утвержденное постановлением администрации.

Исполнитель: ИП Кособокова Л.А., 394007, г. Воронеж, ИНН 366601622236, [vektor-geo@mail.ru](mailto:vektor-geo@mail.ru)

Постановление администрации Хрещатовского сельского поселения Калачеевского муниципального района Воронежской области О подготовке документации по проекту планировки территории, проекта межевания территории по объекту «Строительство водозаборных сооружений и сетей водоснабжения в с. Хрещатое Калачеевского муниципального района Воронежской области».

**1. Характеристика трассы линейного объекта.**

Проектируемый линейный объект относится к субъекту Российской Федерации Воронежской области Калачеевского муниципального района Хрещатовского сельского поселения с. Хрещатое.

Трасса проектируемого водовода пролегает по улицам Степная, Гагарина, пер. Тихий, Красная Площадь, Восточная, Колхозная, Калинина, Чапаева, Октябрьская, Садовая.

Целью строительства сети водопровода является необходимостью обеспечения водоснабжения села Хрещатое.

В соответствии с Генеральным планом сельского поселения Калачеевского муниципального района Воронежской области трасса водопровода относится к землям населенного пункта.

Границы муниципального образования нанесены согласно данным ГКН

Проектом планировки на проектируемой территории предусматривается строительство линейного объекта " Водозаборные сооружения и сети водоснабжения в селе Хрещатое Калачеевского района Воронежской области".

Согласно административно-территориальному делению проектируемый линейный объект расположен на территории Хрещатовского сельского поселения Калачеевского муниципального района Воронежской области, в границах кадастровых кварталов 36:10:4000001- 36:10:4000012:60.

Трасса проектируемого водопровода проходит по землям населенного пункта и не затрагивает земли сельскохозяйственного назначения.

Территория под строительство водопроводных сетей находится на Среднерусской возвышенности и приурочена к поверхности водораздела р. Дон, протекающей западнее на расстоянии 45км

Участок строительства расположен на территории населённого пункта, где имеются коммуникации (газопровод, кабели электроснабжения).

Рельеф участка относительно ровный, с уклоном на северо-восток. Абсолютные отметки по устьям скважин изменяются от 198,03 м до 213,05 м, перепад высот составляет 15,02 м.

На период изысканий (октябрь 2022 г.) наличие водоносного горизонта установлено на глубине 2,5м (абс.отм.185,00), водовмещающими породами является ИГЭ13. Водоупор не вскрыт. Питание подземных вод происходит за счет инфильтрации атмосферных осадков. В периоды года с большим количеством осадков и снеготаяния возможно повышение грунтовых вод на 0,5-1,0м. Также была обнаружена вода в колодцах на глубине 10,0 м.

Взам. едм. №
Подп. и дата
Изм. № подл.

Проект межевания территории.						Лист
Основная часть.						4
Изм.	Кол.уч.	Лист	№ док.	Подп.	Дата	

В период продолжительных дождей и снеготаяния не исключено образование подземных вод типа «верховодка» мощностью 0,5-1,0м (в суглинках ИГЭ-1(3,3-6,0м), глинах ИГЭ2(0,4-7,4м)),

Слой -I, -pdIV почвенно -растительный, чернозем, мощностью 0,4-0,7м, вскрыт всеми скважинами (абс.отм.180,44-213,71),

ИГЭ-1, -a1-2III- Суглинок коричневый, тяжелый, твердый, непросадочный вскрыт всеми скважинами (абс.отм.179,67-213,11), мощность-3,5м.

- ИГЭ 2 Глина твердая, легкая. Вскрыта скв.1 (абс.отм.177,18-224,80).

- ИГЭ 3 Суглинок коричневый, тяжелый, тугопластичный с редкими включениями крошки мела. Вскрыт скв.42(абс.отм.182,30) Глубина промерзания глинистых грунтов-1,06м По относительной деформации морозного пучения суглинки III<sup>2</sup>I относятся к слабопучнистым грунтам, глины III<sup>2</sup>O2-среднепучнистым грунтам.

Климат района характеризуется как континентальный, с морозной, снежной зимой, влажным, относительно жарким летом и хорошо выраженными переходными сезонами. Среднегодовая температура воздуха составляет 5,9°С. Абсолютный максимум 41°С, минимум -37°,3С. Количество осадков достигает ноябрь-март 201мм, апрель-октябрь-370мм. По весу снегового покрова — к III району. Строительно-климатическая зона II В.

**2. Полоса отвода.**

В постоянное пользование отводятся земли под устройство водопроводных колодцев, всего 434шт. (1,3м2 на один колодец)— 0,0564 га.

Во временное пользование отводятся земли под трассу сетей водопровода на период строительства. Ширина полосы временного отвода для размещения строительных машин и механизмов, отвалов растительного грунта, шлети сваренной трубы на период строительства принимается 4м. и прокладка двух труб в одной траншее-6м. Общая протяженность траншей строительства водопроводных сетей составляет 17926м. Потребность в земельных ресурсах для строительства проектируемого водопровода определена с учетом принятых проектных решений, схем расстановки механизмов, отвалов растительного грунта. Во временный отвод, на период строительства, отводятся территории для строительства временных траншей, место для размещения строительных механизмов, хранение отвала и резерва грунта, площадки складирования материалов и изделий. В дополнительные временный отвод, на период строительства, отводятся территории для строительства временных траншей, место для размещения строительных механизмов, хранение отвала и резерва грунта, площадки складирования материалов и изделий. Минимальный размер полосы временного отвода земель на период строительства принят на основании организационно-технологической схемы ведения работ на объекте и составляет:  $L = L1 + L2 + L3 + L4 + L5 = 11,0$  м,

где L1 - расстояние от временного переносного ограждения до бровки траншей — 0,5 м

L2 - ширина траншей по верху — 3,0 м

L3 - расстояние от бровки естественного откоса траншей до временной площадки для установки монтажного крана — 1,0 м

L4 - ширина площадки с твердым покрытием (ж/б плиты) для установки монтажного крана — 6,0 м

L5 - расстояние от площадки с твердым покрытием (ж/б плиты) для установки монтажного крана до временного переносного ограждения - 0,5 м.

Для расчета полосы временного отвода земель под строительство водопровода использована следующая литература

-СП 31.13330.2021 «Водоснабжение. Наружные сети и сооружения».

-ГОСТ 18599-2001\* «Трубы напорные из полиэтилена».

- СанПиН 2.1.3684-21 «Санитарно-эпидемиологические требования к содержанию территорий городских и сельских поселений, к водным объектам, питьевой воде и питьевому водоснабжению, атмосферному воздуху, почвам, жилым помещениям, эксплуатации

Взам. инв. №
Лист и дата
Изм. №, подл.

						Проект межевания территории. Основная часть.		Лист 5
Изм.	Кол.уч.	Лист	№ док.	Подп.	Дата			

производственных, общественных помещений, организации и проведению санитарно-противоэпидемических (профилактических) мероприятий".

-СНиП 12-04-2002 «Безопасность труда в строительстве». Часть 2 «Строительное производство».

Условно разрешенные виды использования - не устанавливаются

Вспомогательные виды разрешенного использования для условно разрешенных видов - не устанавливаются

Основные виды разрешенного использования:

Вспомогательные виды разрешенного использования (установленные к основным)

- Индивидуальные жилые дома
- Ведение личного подсобного хозяйства;
- хозяйственные постройки;
- гаражи не более чем на 2 машины, в т.ч. встроенные в 1-этажи жилых домов;
- открытые места для стоянки автомобилей;
- гаражи для хранения маломерных судов;
- \*малоэтажная жилая застройка;
- \*обслуживание жилой застройки;
- \*коммунальное обслуживание;
- \*бытовое обслуживание;
- \*здравоохранение;
- \*образование и просвещение;
- \*культурное развитие;
- \*сельскохозяйственное развитие;
- \*предпринимательство;
- \*строительная промышленность.

Объезды строительной техники предусматриваются по существующим дорогам. Складирование материалов и изделий предусмотрено на базе подрядчика, в связи с этим отвод земель для складирования материалов не предусматривается.

Характеристика земель, отводимых во временное пользование.

Наименование земель	Линейная часть
Прочие	19,72га
<b>ИТОГО</b>	<b>19,72 га</b>

Характеристика земель, отводимых в постоянное пользование.

Наименование земель	Площадка водозаборных сооружений с подъездными автодорогами	Водопроводные колодцы
Прочие		0,0564
<b>ИТОГО</b>		<b>0,0564</b>

Общая протяженность труб: Ø160-63мм = 17926м

Временная полоса отвода: 4м-полоса отвода для 1-й трубы в границее.

Взам. рна. №

Полос. и дата

Лист № подл.

Изм.	Кол.уч.	Лист	№ док.	Подп.	Дата

Проект межевания территории.  
Основная часть.

Лист

6



Минимальный размер полосы временного отвода земель на период строительства принят на основании организационно-технологической схемы ведения работ на объекте и составляет 11,0 м.

### 3. Граница полосы временного отвода

Ведомость координат границы полосы временного отвода приведена в таблице № 1.

Таблица № 1.

№	X	Y
1	367350.18	2194289.62
2	367281.57	2194281.05
3	367239.29	2194276.68
4	367239.12	2194278.54
5	367295.57	2194285.9
6	367349.69	2194292.85
7	367350.18	2194289.62
8	367534.09	2194322.99
9	367497.62	2194315.38
10	367432.76	2194300.98
11	367392.3	2194295.63
12	367362.26	2194291.3
13	367361.93	2194293.5
14	367428.24	2194304.69
15	367467.42	2194313.17
16	367504.55	2194321.49
17	367532.04	2194326.98
18	367534.09	2194322.99
19	367740.59	2193897.07
20	367713.81	2193868.43
21	367670.63	2193820.52
22	367649.91	2193797.22
23	367612.26	2193754.85
24	367575.56	2193705.65
25	367559.76	2193683.99
26	367544.15	2193673.57
27	367528.9	2193660.18
28	367496.97	2193638.09
29	367452.88	2193611.76
30	367418.69	2193595.56
31	367402.91	2193589.83
32	367401.33	2193593.99
33	367389.04	2193590.59
34	367360.16	2193582.61
35	367358.4	2193580.56
36	367321.31	2193570.71

Взам. инв. №

Подп. и дата

Лист № подл.

Изм.	Кол.уч.	Лист	№ док.	Подп.	Дата

Проект межевания территории.  
Основная часть.

Лист

7



37	367270.27	2193560.4
38	367237.5	2193547.65
39	367228.85	2193572.98
40	367236	2193576.24
41	367261.22	2193563.03
42	367308.28	2193571.51
43	367344.59	2193579.73
44	367389.47	2193592.23
45	367427.14	2193604.59
46	367466.12	2193625.06
47	367504.01	2193648.14
48	367548.86	2193682.5
49	367564.84	2193699.03
50	367606.48	2193750.58
51	367649.91	2193799.06
52	367651.41	2193802.13
53	367693.26	2193850.74
54	367737.12	2193900.37
55	367740.59	2193897.07
56	368101.88	2194702.76
57	368077.29	2194689.56
58	368074.89	2194693.92
59	367957.58	2194634.79
60	367946.73	2194649.81
61	367823.95	2194560.57
62	367821.65	2194563.12
63	367818.38	2194560.2
64	367820.69	2194557.65
65	367755.69	2194499.45
66	367650.08	2194396.69
67	367655.18	2194391.11
68	367613.86	2194359.93
69	367608.32	2194367.16
70	367605.25	2194364.84
71	367610.98	2194357.37
72	367586.52	2194337.47
73	367578.18	2194348.36
74	367575.11	2194345.86
75	367583.55	2194334.84
76	367563.66	2194322.06
77	367543.15	2194312.9
78	367525.2	2194349.31
79	367515.42	2194365.13
80	367473.78	2194442.25
81	367464.6	2194465.3
82	367457.33	2194486.33
83	367456.09	2194505.57
84	367459.21	2194514.64

Взам. инв. №  
 Подп. и дата  
 Лист № подл.

Изм.	Коп.уч.	Лист	№ док.	Подп.	Дата

Проект межевания территории.  
 Основная часть.

85	367463.14	2194516.87
86	367479.6	2194565.7
87	367503.7	2194619.62
88	367521.93	2194649.48
89	367590.91	2194737.34
90	367611.01	2194761.32
91	367629.93	2194791.77
92	367637.33	2194810.99
93	367642.97	2194847.81
94	367651.32	2194846.48
95	367651.99	2194850.54
96	367643.61	2194851.98
97	367647.07	2194874.61
98	367656.74	2194873.07
99	367657.43	2194877.23
100	367647.85	2194878.76
101	367657.92	2194926.89
102	367667.55	2194925.35
103	367668.33	2194929.57
104	367658.63	2194931.12
105	367660.8	2194944.04
106	367662.91	2194943.71
107	367664.21	2194950.7
108	367662.36	2194951
109	367671.15	2195004.04
110	367677.37	2195003.05
111	367675.91	2194995.42
112	367679.84	2194994.79
113	367683.42	2195013.4
114	367679.49	2195014.02
115	367678.16	2195007.14
116	367671.74	2195008.16
117	367678	2195055.09
118	367686.28	2195054.17
119	367686.81	2195057.94
120	367678.5	2195058.87
121	367684.83	2195103.51
122	367697.9	2195178.85
123	367707.07	2195177.34
124	367707.8	2195181.51
125	367698.63	2195183.02
126	367700.56	2195194.14
127	367714.79	2195238.36
128	367735.81	2195285.9
129	367743.02	2195282.54
130	367744.9	2195286.31
131	367737.52	2195289.76
132	367743.24	2195302.7

Взам. инв. №

Подп. и дата

Инв. № подл.

Изм.	Кол.уч.	Лист	№ док.	Подп.	Дата

Проект межевания территории.  
Основная часть.

Лист

9

133	367764.75	2195342.53
134	367772.56	2195338.7
135	367774.48	2195342.18
136	367766.15	2195346.27
137	367779.41	2195371.65
138	367789.62	2195366.64
139	367801.76	2195388.69
140	367798.27	2195390.4
141	367788.04	2195371.82
142	367781.24	2195375.15
143	367801.89	2195416.35
144	367812.4	2195411.19
145	367814.04	2195414.62
146	367803.58	2195419.75
147	367826.51	2195466.06
148	367834.78	2195462
149	367836.63	2195465.86
150	367828.4	2195469.9
151	367833.62	2195480.53
152	367842.09	2195476.38
153	367843.71	2195479.77
154	367835.26	2195483.92
155	367847.45	2195508.48
156	367856.16	2195503.96
157	367858.12	2195507.39
158	367849.22	2195512
159	367852.16	2195517.85
160	367849.5	2195519.5
161	367863.39	2195545.85
162	367870.58	2195542.12
163	367863.7	2195528.69
164	367867.31	2195527.04
165	367881.74	2195555.18
166	367878.13	2195556.84
167	367872.68	2195546.21
168	367865.52	2195549.93
169	367899.79	2195617.8
170	367907.32	2195613.73
171	367904.33	2195608.2
172	367908.06	2195606.33
173	367923.36	2195634.7
174	367919.64	2195636.57
175	367909.24	2195617.29
176	367901.54	2195621.45
177	367917.45	2195655.09
178	367922.67	2195653.49
179	367931.76	2195671.15
180	367972.62	2195655.41

Взам. инв. №

Подп. и дата

Изм. № подл.

Изм.	Кол.уч.	Лист	№ док.	Подп.	Дата

Проект межевания территории.  
Основная часть.

Лист

10

181	367974.06	2195657.9
182	368058.36	2195616.9
183	368161.7	2195560.2
184	368186.47	2195525.03
185	368178.63	2195520.9
186	368186.22	2195493.38
187	368155.85	2195274.78
188	368137.35	2195166.51
189	368135.4	2195166.84
190	368124.49	2195105.43
191	368127.25	2195104.97
192	368110.5	2194993.9
193	368098.16	2194919.89
194	368096.49	2194800.65
195	368098.23	2194748.97
196	368093.93	2194717.23
197	368101.88	2194702.76
198	368116.76	2194968.28
199	368109.9	2194969.39
200	368114.05	2194992.31
201	368131.43	2195107.61
202	368128.88	2195108.04
203	368138.49	2195162.15
204	368140.53	2195161.81
205	368145.6	2195191.48
206	368159.47	2195272.66
207	368178.17	2195412.77
208	368189.98	2195493.26
209	368183.05	2195518.4
210	368188.72	2195521.39
211	368195.75	2195505.76
212	368203.47	2195497.57
213	368214.65	2195490.77
214	368218.43	2195493.02
215	368229.89	2195486
216	368226.47	2195478.92
217	368196.38	2195487.02
218	368179	2195367.46
219	368162.46	2195252.81
220	368149.86	2195180.49
221	368143.68	2195143.89
222	368142.09	2195144.16
223	368136.81	2195114.44
224	368138.66	2195114.13
225	368116.76	2194968.28
226	368308.25	2194820.59
227	368305.54	2194809.03
228	368298.65	2194810.68

Взам. инв. №

Подп. и дата

Лист № подл.

Изм.	Кол.уч.	Лист	№ док.	Подп.	Дата

Проект межевания территории.  
Основная часть

Лист

11



229	368241.13	2194781.94
230	368242.82	2194778.42
231	368105.32	2194704.61
232	368098.02	2194717.9
233	368102.43	2194747.65
234	368100.63	2194800.12
235	368101.85	2194922.91
236	368109.25	2194965.66
237	368116.2	2194964.53
238	368112.74	2194941.51
239	368133.19	2194932.88
240	368152.97	2194936.56
241	368152.11	2194941.4
242	368188.5	2194948.17
243	368190.52	2194938.06
244	368188.67	2194937.62
245	368167.55	2194872.23
246	368178.97	2194867.68
247	368245.86	2194840.44
248	368270.69	2194831.14
249	368308.25	2194820.59
250	368378.65	2193895.96
251	368356.67	2193879.87
252	368348.73	2193889.78
253	368292.33	2193846.26
254	368241.84	2193807.73
255	368197.44	2193774.6
256	368114.75	2193712.64
257	368091.34	2193694.45
258	368093.12	2193692.04
259	368089.79	2193689.46
260	368087.53	2193692.05
261	368012.06	2193633.83
262	367920.68	2193723.67
263	367919.78	2193722.85
264	367913.51	2193729.36
265	367915.01	2193730.75
266	367893.73	2193752.82
267	367891.57	2193750.89
268	367853.95	2193791.47
269	367836.77	2193812.34
270	367838.09	2193813.47
271	367835.89	2193816.14
272	367834.58	2193815.01
273	367820.19	2193833.12
274	367821.51	2193834.26
275	367819.31	2193836.92
276	367818	2193835.91

Взам. инв. №

Подп. и дата

Изм. № подл.

Изм.	Кол.уч.	Лист	№ док.	Подп.	Дата

Проект межевания территории.  
Основная часть.

Лист

12

277	367807.7	2193849.08
278	367808.92	2193850.14
279	367806.73	2193852.8
280	367805.57	2193851.81
281	367791.74	2193870.1
282	367794.43	2193872.42
283	367792.23	2193875.09
284	367789.68	2193872.88
285	367761.69	2193910.54
286	367763.06	2193911.76
287	367753.04	2193925.24
288	367749.63	2193922.68
289	367757.15	2193912.56
290	367743.73	2193899.74
291	367739.9	2193903.39
292	367745.92	2193912.69
293	367745.91	2193929.41
294	367716.98	2193974.57
295	367655.86	2194071.35
296	367595.28	2194163.69
297	367604.62	2194169.85
298	367564.55	2194264.96
299	367556.24	2194288.91
300	367545.18	2194309.36
301	367565.94	2194318.63
302	367583.85	2194330.07
303	367613.9	2194354.57
304	367661.26	2194390.3
305	367655.65	2194396.43
306	367685.32	2194425.62
307	367691.36	2194419.64
308	367694.21	2194422.56
309	367688.28	2194428.53
310	367706.01	2194445.97
311	367712.79	2194439.7
312	367715.63	2194442.62
313	367708.86	2194448.88
314	367743.61	2194482.86
315	367750.32	2194475.45
316	367753.33	2194478.15
317	367746.2	2194486.04
318	367755.69	2194494.53
319	367813.6	2194546.38
320	367818.7	2194540.75
321	367821.71	2194543.45
322	367816.61	2194549.08
323	367826.28	2194557.74
324	367831.45	2194552.03

Базис. отв. №

Полн. и дата

Лист № подлн

Изм.	Коп. уч.	Лист	№ док.	Подп.	Дата

Проект межевания территории.  
Основная часть.

Лист

13



325	367847.38	2194566.29
326	367844.63	2194569.33
327	367832.01	2194558.04
328	367829.99	2194560.27
329	367845.89	2194571.77
330	367945.79	2194644.1
331	367956.21	2194629.67
332	367980.77	2194642.21
333	367983.17	2194636.55
334	367986.96	2194638.48
335	367984.56	2194644.14
336	368037.07	2194670.6
337	368041.8	2194660.11
338	368023.96	2194651.39
339	368025.42	2194648.16
340	368046.97	2194658.26
341	368040.61	2194672.36
342	368073.29	2194688.57
343	368075.72	2194684.15
344	368243.9	2194774.43
345	368247.45	2194768.62
346	368250.81	2194770.05
347	368246.62	2194779.79
348	368277.34	2194795.57
349	368279.66	2194790.92
350	368276.19	2194781.96
351	368280.12	2194780.74
352	368284.07	2194790.65
353	368280.74	2194797.32
354	368298.48	2194806.43
355	368335.8	2194797.41
356	368363.77	2194780.13
357	368375.5	2194776.64
358	368376.55	2194780.54
359	368365.62	2194783.79
360	368359.57	2194787.53
361	368364.05	2194794.81
362	368387.54	2194784.24
363	368384.2	2194736.76
364	368383.25	2194685.71
365	368364.98	2194679.79
366	368409.43	2194538.58
367	368412.46	2194538.58
368	368437.49	2194491.7
369	368441.9	2194480.86
370	368443.86	2194481.64
371	368457.64	2194442.18
372	368453.32	2194440.19

Взам. инв. №

Подп. и дата

Име. № подл.

Изм.	Кол.уч.	Лист	№ док.	Подп.	Дата

Проект межевания территории.  
Основная часть.

Лист

14

373	368453.52	2194437.68
374	368447.31	2194440.81
375	368443.6	2194438.29
376	368453.88	2194433.11
377	368455.72	2194409.66
378	368456.76	2194408.01
379	368451.79	2194403.88
380	368407.84	2194374.45
381	368398.34	2194367.78
382	368396.73	2194370
383	368393.34	2194367.57
384	368394.86	2194365.47
385	368386.25	2194359.76
386	368384.25	2194362.52
387	368380.86	2194360.09
388	368382.77	2194357.45
389	368375.89	2194352.88
390	368374.11	2194355.33
391	368370.72	2194352.9
392	368372.41	2194350.56
393	368336.59	2194326.77
394	368334.69	2194329.39
395	368331.3	2194326.95
396	368333.11	2194324.46
397	368311.47	2194310.08
398	368310.36	2194311.61
399	368306.96	2194309.18
400	368308.05	2194307.68
401	368294.47	2194297.94
402	368292.95	2194300.03
403	368289.64	2194297.48
404	368291.08	2194295.51
405	368282.99	2194289.71
406	368281.77	2194291.39
407	368278.38	2194288.96
408	368279.6	2194287.28
409	368264.56	2194276.49
410	368262.24	2194279.87
411	368257.13	2194276.2
412	368259.44	2194272.83
413	368237.25	2194256.91
414	368186.11	2194309.49
415	368183.08	2194306.64
416	368233.83	2194254.46
417	368228.98	2194250.98
418	368198.49	2194256.42
419	368165.11	2194271.99
420	368167.16	2194276.42

Взам. инв. №

Подп. и дата

Лист № подл.

Изм.	Кол.уч.	Лист	№ док.	Подп.	Дата

Проект межевания территории.  
Основная часть.

Лист

15

421	368163.16	2194278.28
422	368159.48	2194269.85
423	368197.16	2194252.26
424	368229.54	2194246.48
425	368236.31	2194251.33
426	368296.01	2194163.89
427	368266.06	2194112.04
428	368268.67	2194059.27
429	368280.48	2194006.89
430	368264.54	2194022.12
431	368222.54	2194055.91
432	368161.15	2194097.1
433	368137.31	2194110.23
434	368113.19	2194126.17
435	368090.4	2194147.33
436	368084.99	2194141.41
437	368088.37	2194138.27
438	368091.14	2194141.3
439	368109.08	2194124.65
440	368135.23	2194107.21
441	368161.21	2194092.84
442	368197.15	2194070.25
443	368220.57	2194053.07
444	368262.51	2194019.34
445	368287.43	2193995.68
446	368282.54	2193988.69
447	368285.75	2193986.43
448	368291.62	2193994.82
449	368295.34	2193997.05
450	368302.77	2193982.39
451	368366.83	2193911.89
452	368378.65	2193895.96
453	368698.07	2194129.97
454	368615.95	2194065.97
455	368612.52	2194070.42
456	368609.29	2194067.9
457	368612.72	2194063.45
458	368611.52	2194062.52
459	368605.11	2194062.97
460	368556.05	2194031.99
461	368534.81	2194016.87
462	368423.15	2193934.16
463	368381.84	2193898.25
464	368368.44	2193916.38
465	368368.44	2193916.38
466	368336.09	2193951.85
467	368305.56	2193985.68
468	368297.01	2194002.55

Взам. инв. №

Подп. и дата

Лист № подл.

Изм.	Колуч.	Лист	№ док.	Подп.	Дата

Проект межевания территории.  
Основная часть.

Лист

16

469	368289.62	2193998.14
470	368285.29	2194002.29
471	368272.36	2194059.68
472	368269.84	2194110.46
473	368300.82	2194164.08
474	368239.62	2194253.71
475	368283.4	2194285.1
476	368288.16	2194278.54
477	368291.49	2194280.92
478	368286.72	2194287.48
479	368356.65	2194335.26
480	368361.82	2194327.01
481	368365.3	2194329.33
482	368360.13	2194337.57
483	368383.07	2194352.81
484	368388.05	2194344.87
485	368391.25	2194347
486	368386.27	2194354.94
487	368413.38	2194372.94
488	368418.6	2194364.62
489	368421.86	2194366.78
490	368416.56	2194375.23
491	368453.41	2194399.9
492	368458.96	2194404.52
493	368469.31	2194388.04
494	368460.9	2194381.91
495	368463	2194378.56
496	368471.42	2194384.69
497	368497.37	2194343.38
498	368513.45	2194349.28
499	368561.34	2194292.41
500	368617.46	2194226.04
501	368698.07	2194129.97
502	368876.48	2195197.71
503	368876.48	2195133.75
504	368836.46	2195035.71
505	368813.45	2195032.2
506	368791.85	2195021.41
507	368736.01	2195008.41
508	368683.33	2195005.25
509	368646.54	2195007.05
510	368574.73	2195008.66
511	368550.03	2195007.27
512	368550.17	2195003.22
513	368576.25	2195004.55
514	368576.33	2194999.86
515	368518.04	2194998.49
516	368432.94	2194984.68

Взам. инв. №
Подп. и дата
Инв. № подл.

Изм.	Кол.уч.	Лист	№ док.	Подп.	Дата

Проект межевания территории.  
Основная часть.

Лист

17



517	368397.28	2194979.01
518	368297.8	2194960.5
519	368290.18	2194958.94
520	368288.86	2194965.5
521	368303.66	2194968.97
522	368318.19	2194974.58
523	368335.74	2194996.87
524	368393.3	2195098.25
525	368415.85	2195126.81
526	368449.93	2195161.85
527	368511.17	2195218.28
528	368547.22	2195254.78
529	368576.28	2195281.8
530	368625.32	2195250.55
531	368664.28	2195245.14
532	368783.91	2195245.86
533	368783.91	2195244.18
534	368791.48	2195244.24
535	368794.05	2195208.65
536	368794.05	2195208.65
537	368795.73	2195208.63
538	368795.95	2195205.36
539	368803.1	2195205.8
540	368804.07	2195192.53
541	368876.48	2195197.71
542	369089.35	2194735.88
543	369074.55	2194679.66
544	369056.13	2194628.37
545	369044.98	2194610.55
546	369028.71	2194588.09
547	368991.11	2194546.83
548	368969.68	2194531.32
549	368963.5	2194539.11
550	368960.27	2194536.61
551	368966.85	2194528.33
552	368942.57	2194508.1
553	368935.42	2194517.1
554	368932.03	2194514.47
555	368939.35	2194505.25
556	368897.1	2194474.24
557	368816.61	2194420.49
558	368800.23	2194417.61
559	368798.08	2194428.73
560	368793.97	2194428.09
561	368796.13	2194416.89
562	368785.22	2194414.97
563	368768.63	2194415.36
564	368767.66	2194423.26

Взам. инв. №
Подп. и дата
Изм. № подл.

Изм.	Копуч.	Лист	№ док.	Подп.	Дата
------	--------	------	--------	-------	------

Проект межевания территории.  
Основная часть.

Лист

18

565	368763.62	2194422.77
566	368764.59	2194414.86
567	368738.26	2194410.38
568	368736.34	2194418.96
569	368732.4	2194418.06
570	368734.34	2194409.39
571	368717.69	2194406.29
572	368715.68	2194415.28
573	368712.12	2194414.47
574	368714.1	2194405.62
575	368703.77	2194403.7
576	368680.81	2194398.12
577	368680.37	2194399.69
578	368679	2194399.32
579	368677.28	2194405.44
580	368673.69	2194404.44
581	368675.34	2194398.57
582	368651.3	2194392.2
583	368649.82	2194397.49
584	368646.19	2194396.34
585	368647.62	2194391.23
586	368618.5	2194383.52
587	368617.71	2194386.35
588	368614.05	2194385.33
589	368614.88	2194382.37
590	368577.58	2194372.54
591	368574.29	2194379.79
592	368570.98	2194378.32
593	368574.54	2194370.37
594	368568.86	2194367.75
595	368523.89	2194357.49
596	368498.7	2194348.25
597	368459.64	2194410.42
598	368457.48	2194437.86
599	368464.47	2194441.15
600	368462.72	2194444.6
601	368460.96	2194443.78
602	368444.81	2194490.01
603	368439.15	2194497.57
604	368415.24	2194542.35
605	368412.7	2194542.35
606	368412.7	2194542.35
607	368370.24	2194677.21
608	368387.35	2194682.75
609	368388.34	2194736.15
610	368391.74	2194784.52
611	368401.2	2194783.82
612	368401.49	2194787.86

Взам. инв. №
Полн. и дата
Лист № подл.

Изм.	Копуч	Лист	№ док.	Подп.	Дата

Проект межевания территории.  
Основная часть.

Лист

19



613	368387.21	2194788.92
614	368366.23	2194798.35
615	368374.36	2194811.54
616	368369.33	2194816.65
617	368366.66	2194814.38
618	368369.67	2194811.32
619	368356.13	2194789.35
620	368336.16	2194801.68
621	368309.56	2194808.07
622	368312.22	2194819.39
623	368324.59	2194815.64
624	368325.78	2194819.15
625	368270.9	2194835.34
626	368227.02	2194852.31
627	368239.1	2194883.8
628	368234.76	2194885.56
629	368222.68	2194854.07
630	368172.52	2194874.44
631	368191.83	2194934.23
632	368220.35	2194941.02
633	368297.88	2194956.52
634	368397.63	2194975.08
635	368518.81	2194994.7
636	368597.51	2194996.19
637	368597.42	2194999.86
638	368579.05	2194999.97
639	368578.98	2195004.53
640	368883.84	2195001.23
641	368697.35	2195002
642	368697.57	2194994.57
643	368689.58	2194993.32
644	368683.91	2194970.39
645	368645.08	2194849.37
646	368660.54	2194843.75
647	368657.68	2194835.98
648	368661.51	2194834.58
649	368664.37	2194842.36
650	368686.86	2194833.94
651	368685.29	2194828.84
652	368689.1	2194827.44
653	368691.87	2194836.45
654	368650	2194851.81
655	368687.56	2194968.87
656	368692.72	2194989.73
657	368701.66	2194991.12
658	368701.32	2195002.24
659	368736.99	2195004.38
660	368774.37	2195013.76

Взам. инв. №
Годп. и дата
Инв. № подл.

Изм.	Копуч.	Лист	№ док.	Подп.	Дата
------	--------	------	--------	-------	------

Проект межевания территории.  
Основная часть.

Лист  
20

661	368778.56	2194996.86
662	368782.15	2194996.25
663	368756.27	2194901.83
664	368753.27	2194851.31
665	368756.76	2194836.75
666	368760.6	2194837.73
667	368757.2	2194852.4
668	368760.13	2194901.77
669	368774.97	2194955.12
670	368787.86	2194950.43
671	368789.26	2194954.15
672	368776.05	2194959.09
673	368785.99	2194995.6
674	368809.95	2194991.54
675	368810.86	2194995.66
676	368781.83	2195000.58
677	368778.29	2195014.86
678	368793.24	2195017.5
679	368815.43	2195028.58
680	368839.7	2195032.29
681	368845.15	2195046.99
682	368859.06	2195032.45
683	368877.13	2195031.74
684	368875.38	2195022.59
685	368879.82	2195021.81
686	368881.64	2195031.31
687	368918.05	2195025.18
688	368928.85	2195027.01
689	368956.31	2195014.85
690	368973.98	2195006.01
691	369020.57	2194977.87
692	369016.28	2194972.2
693	369003.73	2194982.94
694	369001.84	2194980.04
695	369030.14	2194955.82
696	369045.8	2194938.8
697	369037.64	2194929.74
698	369040.16	2194926.78
699	369048.43	2194935.95
700	369051.37	2194932.76
701	369059.29	2194916.86
702	369045.93	2194911.35
703	369047.36	2194907.61
704	369060.6	2194913.06
705	369074.7	2194872.95
706	369076.42	2194860.23
707	369070.04	2194858.22
708	369070.75	2194855.18

Изм. № докум.	
Подп. и дата	
Взам. инст. №	

Изм.	Коп. уч.	Лист	№ док.	Подп.	Дата

Проект межевания территории.  
Основная часть.

Лист  
21

709	369076.97	2194856.16
710	369082.43	2194815.67
711	369081.54	2194757.59
712	369078.51	2194732.42
713	369069.76	2194694.64
714	369058.34	2194662.99
715	369061.65	2194661.93
716	369073.96	2194696.04
717	369082.98	2194737.03
718	369089.35	2194735.88
719	366985.93	2193740.07
720	366981.56	2193742.13
721	366976.92	2193733.11
722	367036.22	2193705.21
723	367093.34	2193677.63
724	367103.77	2193673.59
725	367151.26	2193649.98
726	367200.31	2193625.08
727	367215.08	2193610.87
728	367221.04	2193583.58
729	367233.8	2193546.21
730	367229.18	2193544.41
731	367155.34	2193485.03
732	367158.21	2193481.92
733	367231.72	2193541.1
734	367240.39	2193544.47
735	367243.23	2193536.15
736	367247.02	2193537.63
737	367244.18	2193545.95
738	367272.28	2193556.86
739	367282.75	2193558.87
740	367284.31	2193552.98
741	367288.25	2193554.03
742	367286.76	2193559.64
743	367322.37	2193566.46
744	367359.54	2193576.34
745	367361.3	2193578.4
746	367399.08	2193588.84
747	367400.63	2193584.77
748	367419.09	2193591.46
749	367449.2	2193605.6
750	367494.82	2193632.84
751	367529.96	2193656.98
752	367549.77	2193673.52
753	367561.62	2193681.43
754	367614.58	2193751.68
755	367758.67	2193907.83
756	367799.11	2193853.42

Изм. № подл.
Подп. и дата
Взам. инв. №

Изм.	Коп.уч.	Лист	№ док.	Подп.	Дата

Проект межевания территории.  
Основная часть.

Лист

22

757	367827.68	2193816.88
758	367859.41	2193779.53
759	367853.14	2193773.97
760	367855.97	2193771.18
761	367862.18	2193776.54
762	367890.51	2193746.01
763	367892.79	2193748.05
764	367896.52	2193744.18
765	367888.89	2193736.78
766	367891.61	2193733.96
767	367899.24	2193741.36
768	367910.3	2193729.89
769	367908.8	2193728.5
770	367919.37	2193717.53
771	367920.32	2193718.4
772	367950.25	2193688.54
773	367985.54	2193654.31
774	367976.33	2193645.54
775	367979.61	2193642.33
776	367988.72	2193651.02
777	368011.73	2193628.54
778	368044.36	2193653.61
779	368062.03	2193633.03
780	368065.33	2193635.59
781	368047.77	2193656.05
782	368086.98	2193686.43
783	368089.14	2193683.51
784	368098.69	2193690.91
785	368096.61	2193693.72
786	368347.85	2193884.65
787	368356.1	2193874.35
788	368383.99	2193894.77
789	368423.48	2193929.54
790	368562.68	2194031.61
791	368606.24	2194058.91
792	368613.12	2194058.43
793	368634.32	2194074.96
794	368649.3	2194055.52
795	368652.3	2194057.86
796	368637.33	2194077.3
797	368703.85	2194129.15
798	368517.37	2194350.71
799	368569.09	2194363.85
800	368582.49	2194370.04
801	368616.25	2194378.74
802	368617.2	2194375.34
803	368620.74	2194376.33
804	368619.81	2194379.65

Взам. инв. №
Подп. и дата
Инв. № инв.

Изм.	Кол.уч.	Лист	№ док.	Подп.	Дата
------	---------	------	--------	-------	------

Проект межевания территории.  
Основная часть.

Лист  
23



805	368658.82	2194389.7
806	368660.76	2194385.53
807	368664.43	2194386.56
808	368663.18	2194391.01
809	368678.31	2194395.02
810	368678.78	2194393.36
811	368705.64	2194399.88
812	368769.31	2194409.2
813	368819.01	2194417.18
814	368911.53	2194478.97
815	368947.25	2194506.43
816	368969.09	2194525.34
817	368993.54	2194543.03
818	369030.4	2194582.67
819	369048.05	2194607.73
820	369059.84	2194626.57
821	369079.65	2194681.74
822	369093.92	2194736.39
823	369118.37	2194805.5
824	369128.73	2194825.2
825	369138.14	2194827.64
826	369142.97	2194835.29
827	369191.97	2194811.38
828	369291.7	2194770.95
829	369293.38	2194774.83
830	369192.76	2194815.61
831	369141.21	2194840.71
832	369135.23	2194831.24
833	369125.81	2194828.79
834	369115.15	2194808.51
835	369091.09	2194740.52
836	369083.57	2194741.87
837	369085.48	2194758.38
838	369086.37	2194816.77
839	369078.73	2194873.4
840	369065.87	2194909.99
841	369062.06	2194920.81
842	369053.49	2194935.75
843	369033.69	2194957.31
844	369019.61	2194969.35
845	369027	2194979.13
846	368976.48	2195009.17
847	368959.58	2195017.59
848	368927.14	2195031.03
849	368918.22	2195029.18
850	368880.8	2195035.48
851	368860.61	2195036.27
852	368846.65	2195050.22

Иван № подлп.
Подп. и дата
Взам. иван №

Изм.	Кол.уч.	Лист	№ док.	Подп.	Дата

Проект межевания территории.  
Основная часть.

Лист  
24

853	368880.4	2195132.56
854	368880.4	2195197.96
855	368903.31	2195199.71
856	368899.03	2195259.11
857	368799.78	2195251.98
858	368802.66	2195211.77
859	368799.57	2195211.58
860	368796.84	2195250.23
861	368664.13	2195248.94
862	368626.97	2195253.95
863	368575.95	2195286.96
864	368445.5	2195163.05
865	368413.15	2195129.79
866	368396.06	2195108.86
867	368382.76	2195117.95
868	368336.25	2195128.71
869	368334.82	2195124.84
870	368381.93	2195113.94
871	368393.66	2195105.92
872	368332.48	2194999.33
873	368315.8	2194978.13
874	368300.89	2194972.38
875	368283.94	2194968.41
876	368286.01	2194958.06
877	368194.67	2194939.05
878	368191.86	2194953.1
879	368147.48	2194944.85
880	368148.39	2194939.73
881	368132.79	2194936.83
882	368116.58	2194943.83
883	368124.71	2194997.95
884	368146.59	2194994.98
885	368147.19	2194998.96
886	368125.31	2195001.94
887	368127.11	2195013.94
888	368158.32	2195009.69
889	368158.89	2195013.47
890	368127.68	2195017.72
891	368142.48	2195116.32
892	368141.06	2195116.56
893	368145.38	2195140.85
894	368147.3	2195140.53
895	368149.38	2195152.84
896	368166.7	2195149.43
897	368167.07	2195153.53
898	368150.06	2195156.87
899	368166.67	2195252.56
900	368199.89	2195482.05

Взаим. отв. №
Полн. и дата
Изм. № докум.

Изм.	Коп.уч.	Лист	№ док.	Подп.	Дата
------	---------	------	--------	-------	------

Проект межевания территории.  
Основная часть.

Лист  
25



901	368226.41	2195474.91
902	368230.36	2195471.25
903	368291.09	2195439.09
904	368343.26	2195418.2
905	368345.76	2195424.37
906	368397	2195403.78
907	368399.21	2195409.59
908	368426.07	2195400.15
909	368427.46	2195403.9
910	368396.92	2195414.64
911	368394.77	2195408.98
912	368343.13	2195429.74
913	368340.63	2195423.56
914	368293.72	2195442.35
915	368231.9	2195475.09
916	368229.68	2195477.18
917	368233.02	2195484.09
918	368239.66	2195480.02
919	368241.85	2195483.51
920	368272.64	2195462.46
921	368274.61	2195466.25
922	368240.46	2195489.58
923	368238.2	2195485.98
924	368218.55	2195498.01
925	368214.17	2195495.4
926	368205.72	2195500.54
927	368198.08	2195508.63
928	368189.67	2195527.37
929	368163.52	2195564.5
930	368058.63	2195622.05
931	367972.19	2195664.12
932	367970.1	2195660.51
933	367929.42	2195676.18
934	367920.24	2195658.33
935	367915.56	2195659.76
936	367844.36	2195517.86
937	367847.13	2195516.15
938	367778.11	2195376.83
939	367740.16	2195305.58
940	367711.29	2195240.29
941	367697.17	2195196.64
942	367681.14	2195104.54
943	367667.84	2195006.47
944	367653.61	2194925.37
945	367643.64	2194878.67
946	367633.51	2194811.6
947	367627.2	2194795.24
948	367608.09	2194763.93

Взаим. акт. №
Год. и дата
№ по подп.

Изм.	Кол. уч.	Лист	№ док.	Подп.	Дата

Проект межевания территории.  
Основная часть.

Лист

26

949	367587.83	2194739.8
950	367518.99	2194652.01
951	367500.77	2194622.02
952	367478.57	2194573.34
953	367460.4	2194519.43
954	367455.7	2194516.78
955	367451.97	2194505.91
956	367453.27	2194485.74
957	367459.92	2194463.3
958	367470.09	2194440.33
959	367512.01	2194362.77
960	367521.51	2194347.46
961	367530.21	2194330.54
962	367504.97	2194325.5
963	367427.03	2194308.28
964	367378.66	2194300.14
965	367353.34	2194295.86
966	367353.13	2194297.25
967	367307.75	2194291.43
968	367234.74	2194281.93
969	367235.26	2194276.43
970	367187.72	2194268.91
971	367174.35	2194265.47
972	367174.88	2194261.44
973	367187.72	2194264.58
974	367236.45	2194272.42
975	367284.47	2194277.31
976	367392.3	2194291.63
977	367433.5	2194297.1
978	367514.43	2194314.73
979	367515.13	2194311.49
980	367519.45	2194312.4
981	367518.74	2194315.64
982	367536	2194319.27
983	367552.68	2194286.82
984	367561.44	2194261.57
985	367599.46	2194171.31
986	367589.51	2194164.76
987	367650.44	2194071.85
988	367711.17	2193975.75
989	367741.75	2193927.6
990	367741.76	2193913.58
991	367693.09	2193857.04
992	367671.2	2193831.64
993	367669.48	2193833.28
994	367665.88	2193829.1
995	367667.6	2193827.46
996	367649.07	2193805.95

Взам. инв. №
Подп. и дата
Име. № подл.

Итв	Кол. уч.	Лист	№ док.	Подп.	Дата

Проект межевания территории.  
Основная часть.

Лист  
27

997	367646.28	2193800.23
998	367623.52	2193775.78
999	367604.71	2193753.87
1000	367563.52	2193702.75
1001	367546.95	2193685.28
1002	367503.31	2193651.85
1003	367465.92	2193629.14
1004	367426.94	2193608.67
1005	367389.06	2193596.1
1006	367344.66	2193583.88
1007	367304.3	2193574.96
1008	367282.82	2193571.08
1009	367280.94	2193584.11
1010	367276.97	2193583.4
1011	367278.86	2193570.36
1012	367262.16	2193567.35
1013	367254.27	2193571.47
1014	367257.8	2193579.43
1015	367254	2193581.43
1016	367250.47	2193573.47
1017	367236.5	2193580.78
1018	367227.58	2193576.71
1019	367218.83	2193612.38
1020	367210.91	2193620
1021	367217.27	2193629.48
1022	367213.94	2193631.68
1023	367207.99	2193622.81
1024	367201.87	2193628.7
1025	367176.26	2193641.49
1026	367179.27	2193648.22
1027	367175.83	2193649.94
1028	367172.82	2193643.2
1029	367155.58	2193652.01
1030	367158.62	2193658.82
1031	367154.74	2193660.73
1032	367151.83	2193654.21
1033	367117.89	2193670.99
1034	367105.43	2193677.19
1035	367091.36	2193683.02
1036	367071.46	2193692.71
1037	367037.03	2193709.2
1038	367039.18	2193713.39
1039	367034.82	2193715.44
1040	367032.56	2193711.05
1041	366982.99	2193734.37
1042	366985.93	2193740.07

Взам. инв. №
Подп. и дата
Инв. № подл.

Изм	Коп.уч	Лист	№ док.	Подп.	Дата

Проект межевания территории.  
Основная часть.

Лист

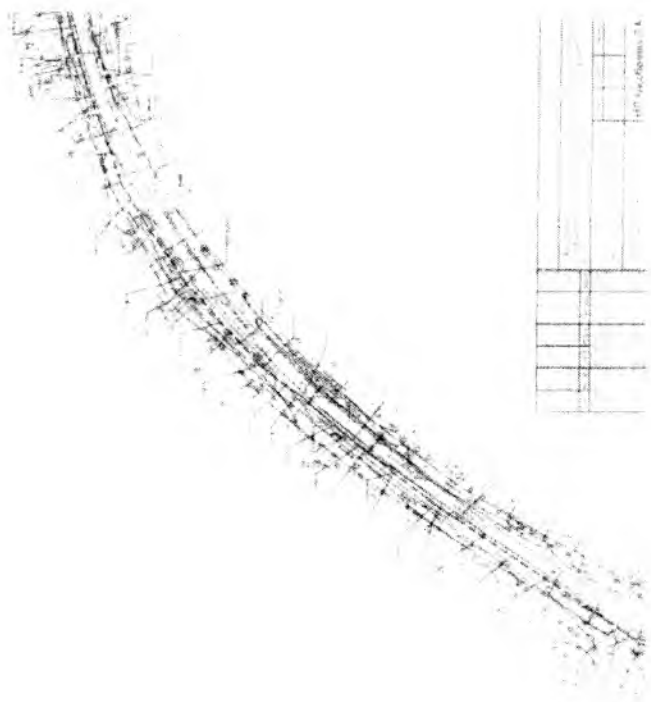
28

*Приложения*

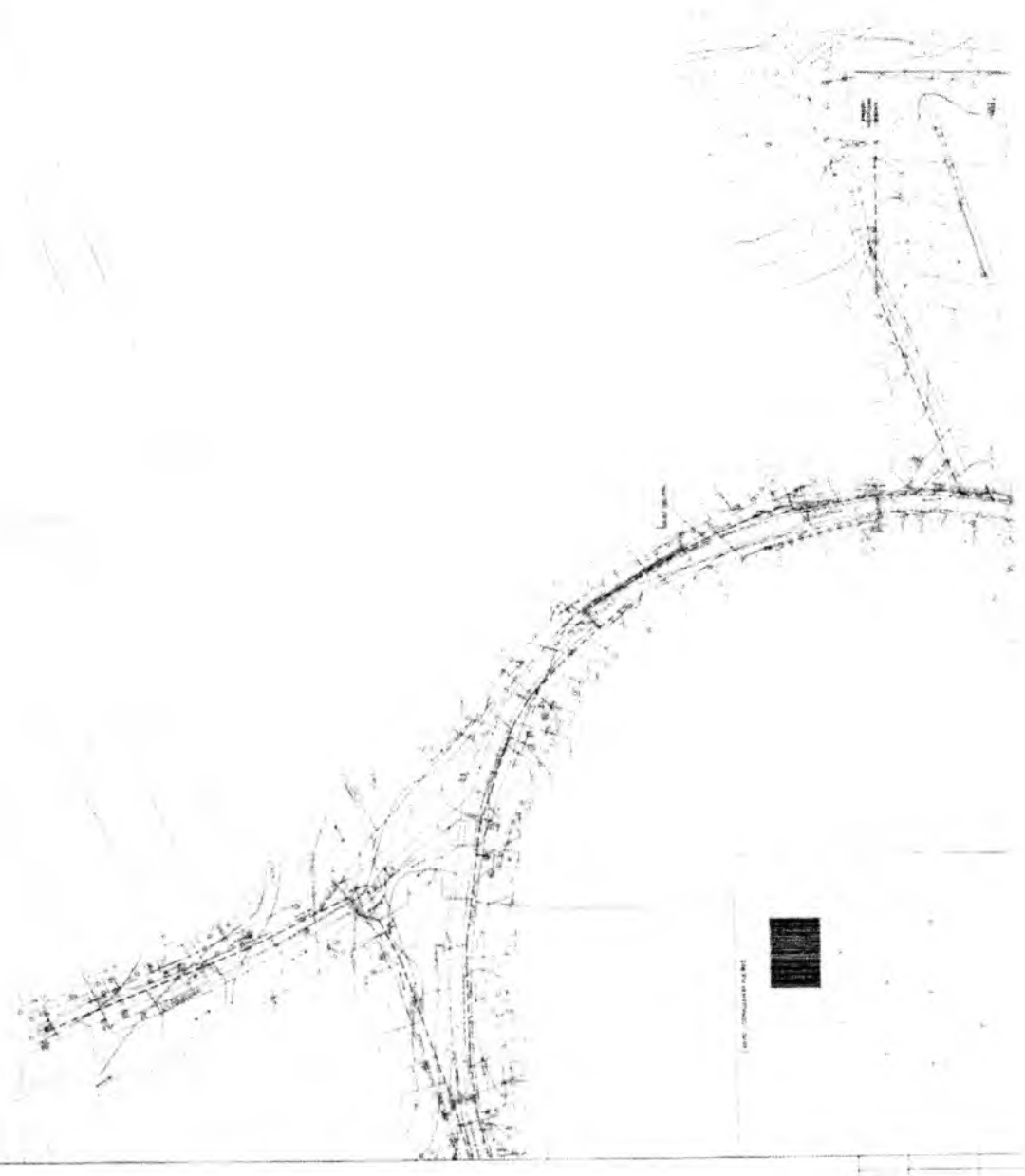
Изм. № посл.	Полл. и дата	Взам. или №					Лист
			Проект межевания территории. Основная часть.				
Изм.	Коп.уч.	Лист	№ док.	Подп.	Дата		

1


Department of  
Civil and Environmental  
Engineering



Item	Description	Quantity
1	Concrete	1000
2	Steel	500
3	Reinforcement	200
4	Formwork	150
5	Other	50



DATE: 19/11/2012





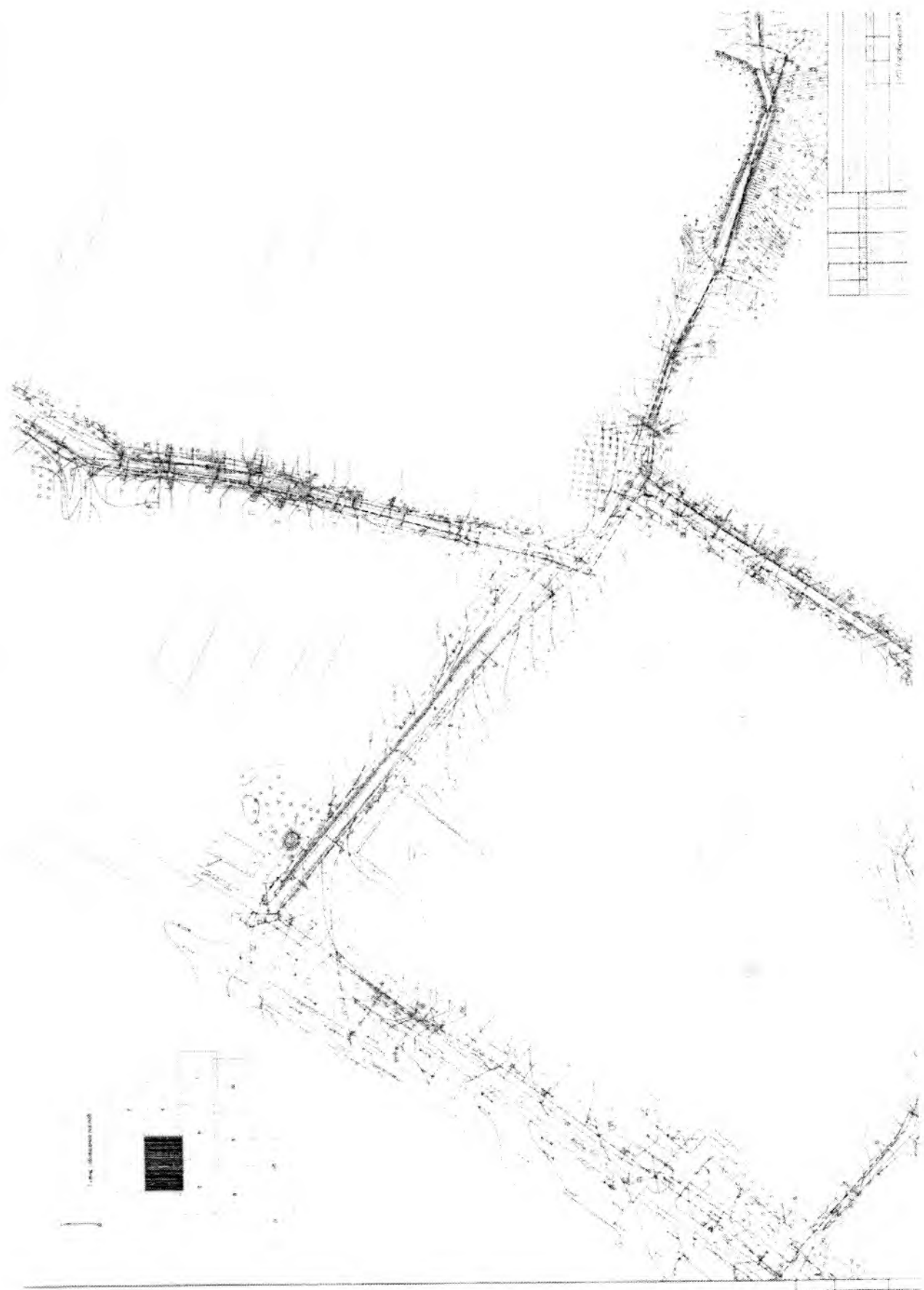


Table 1: Material Properties




Material	Grade	Yield Stress (MPa)	Tensile Strength (MPa)	Elongation (%)
Concrete	C30	30	40	15
Reinforcing Steel	HRB400	400	550	16
Steel Plate	Q355	355	475	18

1	2	3	4	5	6



--	--

--	--



№	Имя	Фамилия	Год



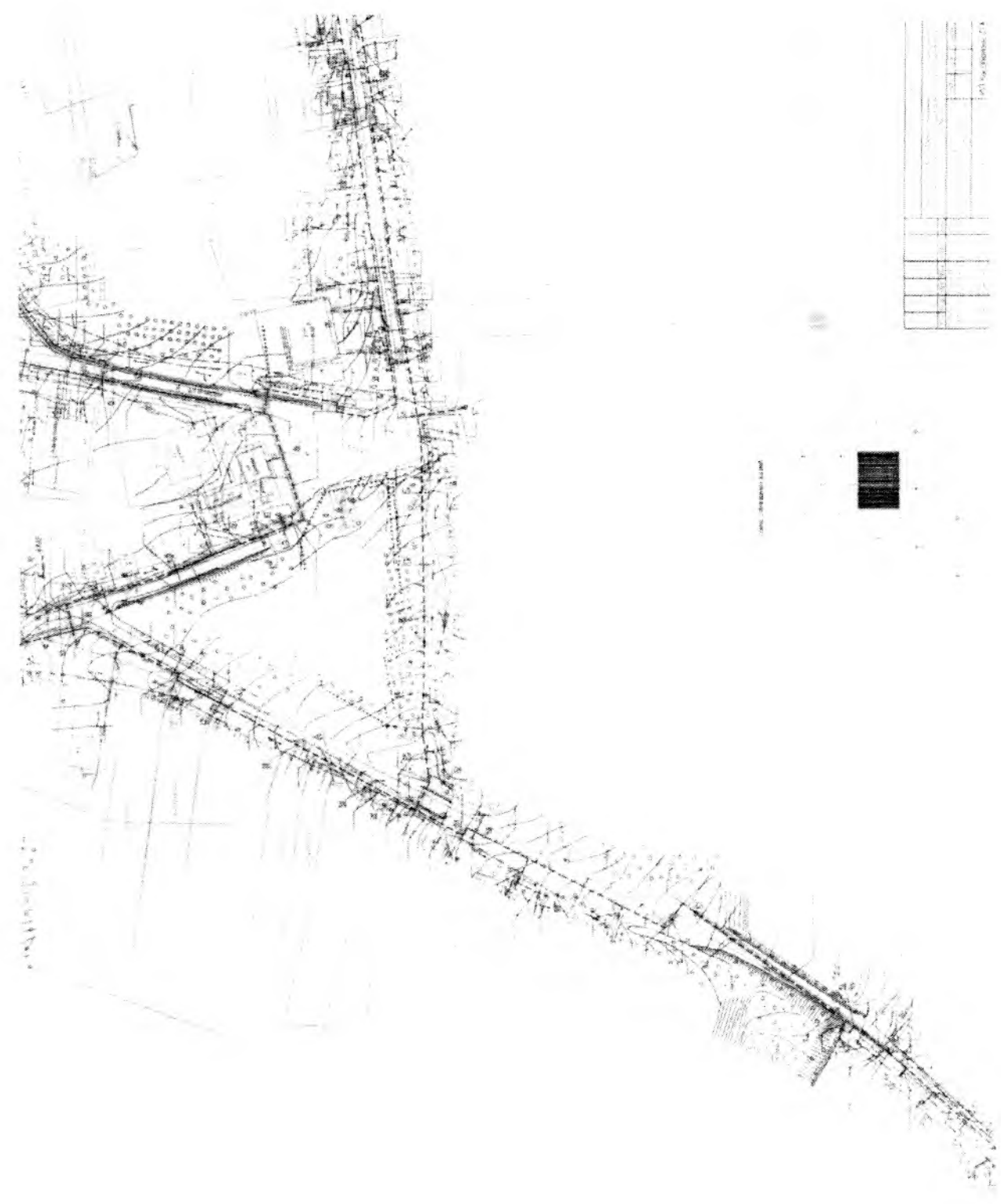



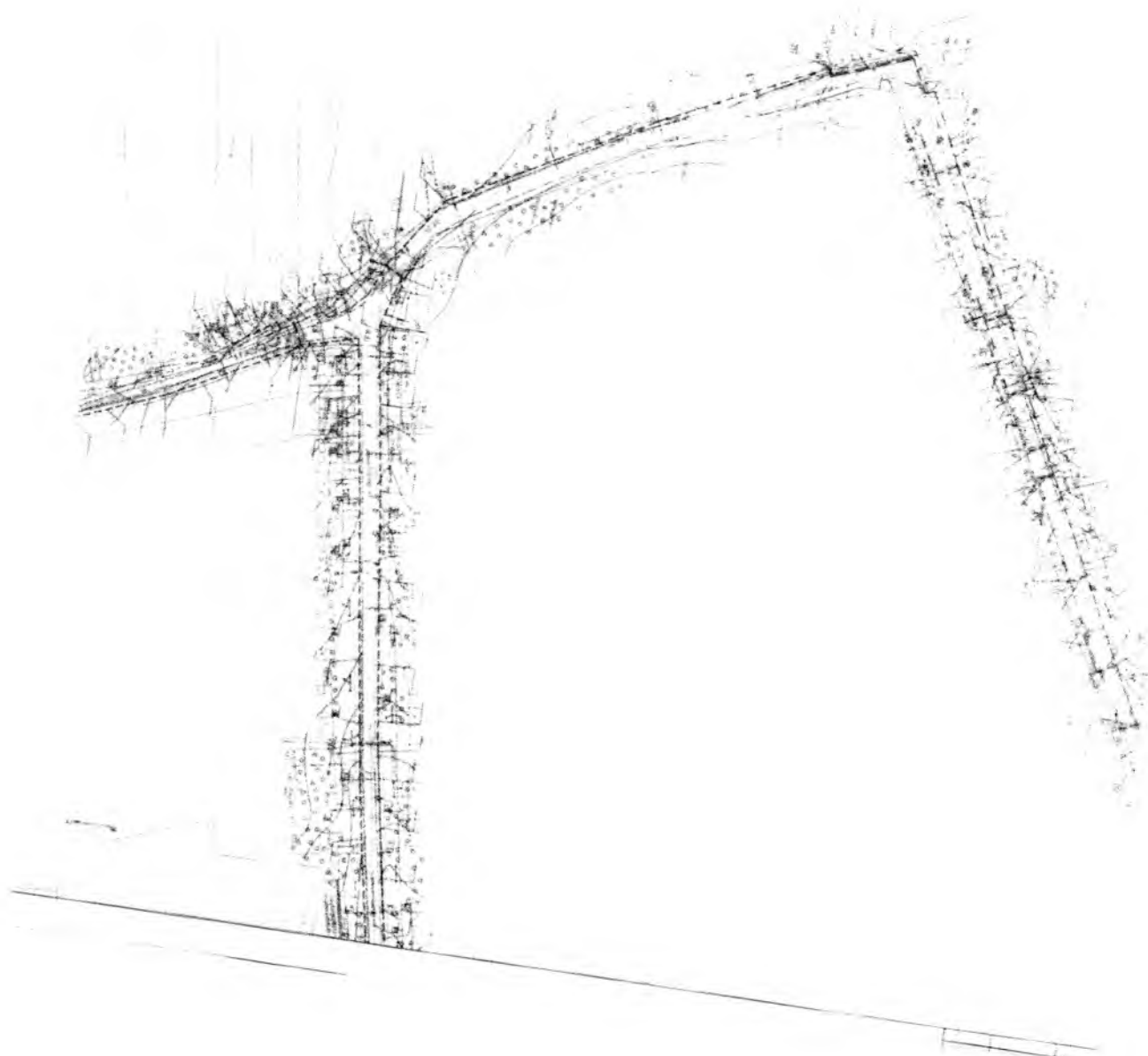
TABLE 1

NO.	DESCRIPTION	QTY	REMARKS
1	PLATE	1	
2	PLATE	1	
3	PLATE	1	
4	PLATE	1	
5	PLATE	1	



1	2	3	4	5	6	7	8	9	10	11	12


11/11/2011







Material Properties	
Property	Value
Young's Modulus (E)	200,000 MPa
Yield Strength (σ <sub>y</sub> )	250 MPa
Tensile Strength (σ <sub>t</sub> )	400 MPa
Ultimate Elongation (ε <sub>u</sub> )	25%
Modulus of Elasticity (E <sub>c</sub> )	25,000 MPa
Compressive Strength (f <sub>c</sub> )	35 MPa
Tensile Strength (f <sub>t</sub> )	3 MPa







Item	Quantity	Unit	Remarks
1			
2			
3			
4			
5			
6			
7			
8			
9			
10			
11			
12			
13			
14			
15			
16			
17			
18			
19			
20			
21			
22			
23			
24			
25			
26			
27			
28			
29			
30			
31			
32			
33			
34			
35			
36			
37			
38			
39			
40			
41			
42			
43			
44			
45			
46			
47			
48			
49			
50			

Scale 1:1000







Table with 5 columns and 12 rows, likely a schedule or list of materials.

Symbol	Description	Quantity	Unit	Remarks



Section A-A



Handwritten scribbles or marks.

№	Имя	Фамилия	Отчество	Дата
1				
2				
3				
4				
5				
6				
7				
8				
9				
10				

Handwritten mark.

№	Имя	Фамилия	Отчество	Дата
1				
2				
3				
4				
5				
6				
7				
8				
9				
10				

**ИП КОСОБОКОВА Л.А.**

**Материалы по обоснованию проекта межевания территории.**

Калачеевский муниципальный район Воронежской области

**«Строительство водозаборных сооружений и сетей водоснабжения в  
с. Хрешатое Калачеевского муниципального района Воронежской  
области»**

**Том 2**

**20044И-ПМТ2**

2024

**ИП КОСОБОКОВА Л.А.**

**Материалы по обоснованию проекта межевания территории.**

Калачеевский муниципальный район Воронежской области

**«Строительство водозаборных сооружений и сетей водоснабжения в  
с. Хрещатое Калачеевского муниципального района Воронежской  
области»**

**Том 2**

**20044И-ПМТ2**

**Индивидуальный предприниматель**

**Кособоква Л.А.**

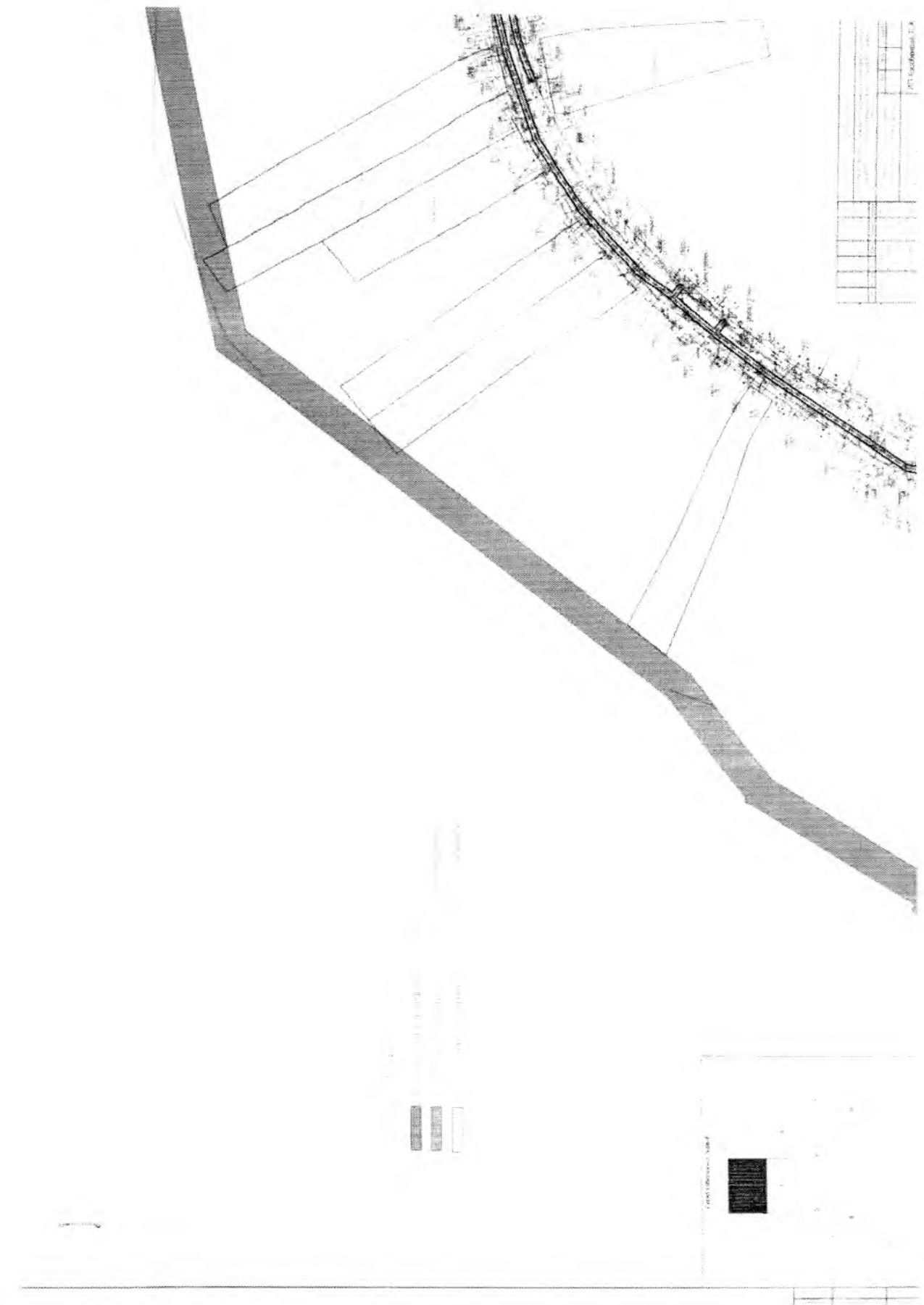
2024





Приложение

Имя	№ подл.	Подп. и дата	Взам. инв. №							Лист
				Материалы по обоснованию проекта межевания территории.						4
Изм.	Копуч	Лист	№ док.	Подп.	Дата					



SITE INFORMATION	
Project Name	
Client	
Date	
Scale	
Author	
Reviewer	
Approved	

1. Proposed Road  
 2. Existing Road  
 3. Property Boundary  
 4. Utility Line



1. Proposed Road  
 2. Existing Road  
 3. Property Boundary  
 4. Utility Line

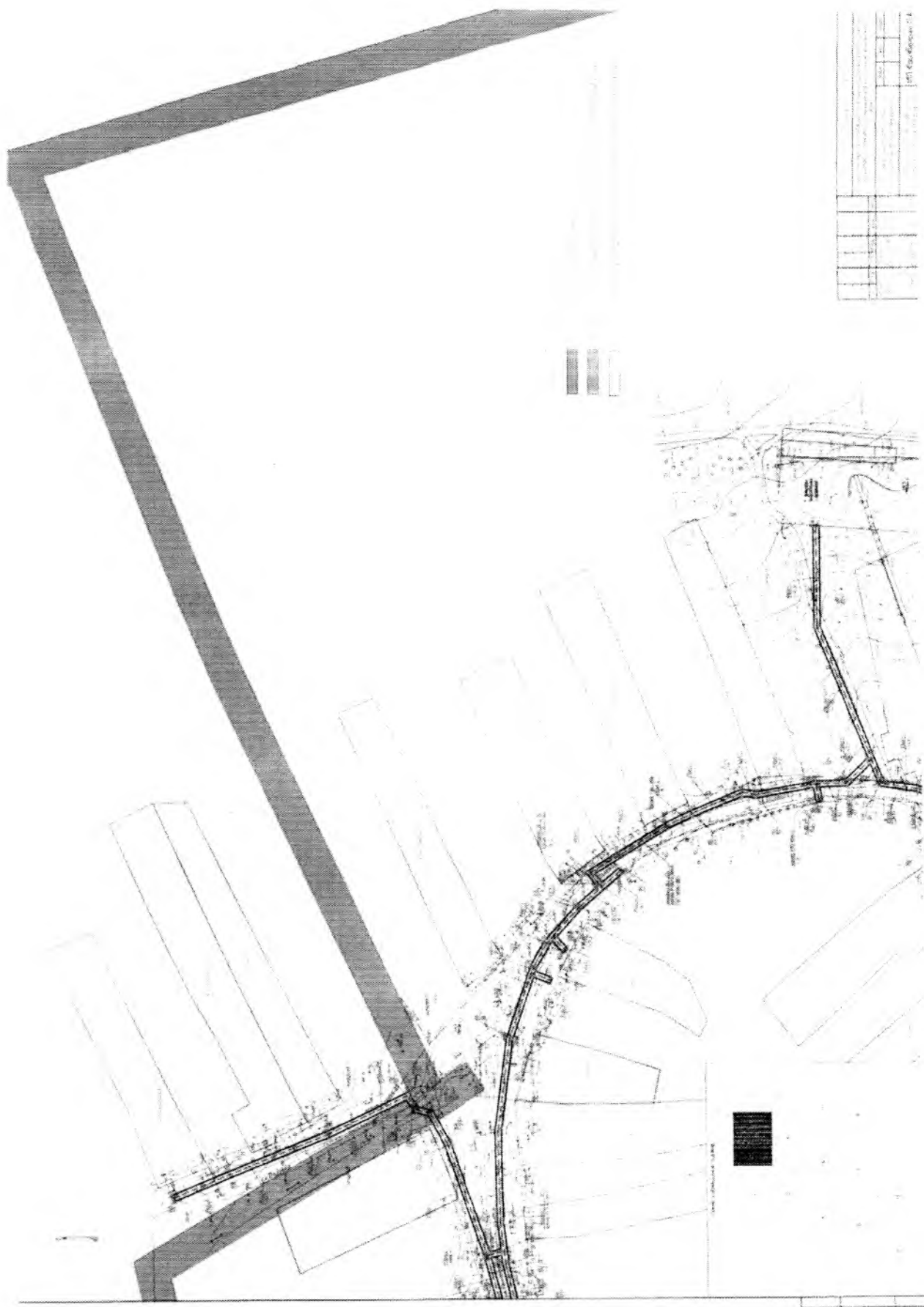


TABLE	
NO.	DESCRIPTION
1	
2	
3	
4	
5	
6	
7	
8	
9	
10	
11	
12	
13	
14	
15	
16	
17	
18	
19	
20	
21	
22	
23	
24	
25	
26	
27	
28	
29	
30	
31	
32	
33	
34	
35	
36	
37	
38	
39	
40	
41	
42	
43	
44	
45	
46	
47	
48	
49	
50	

[A small black rectangular box containing illegible text, likely a legend or title block element.]






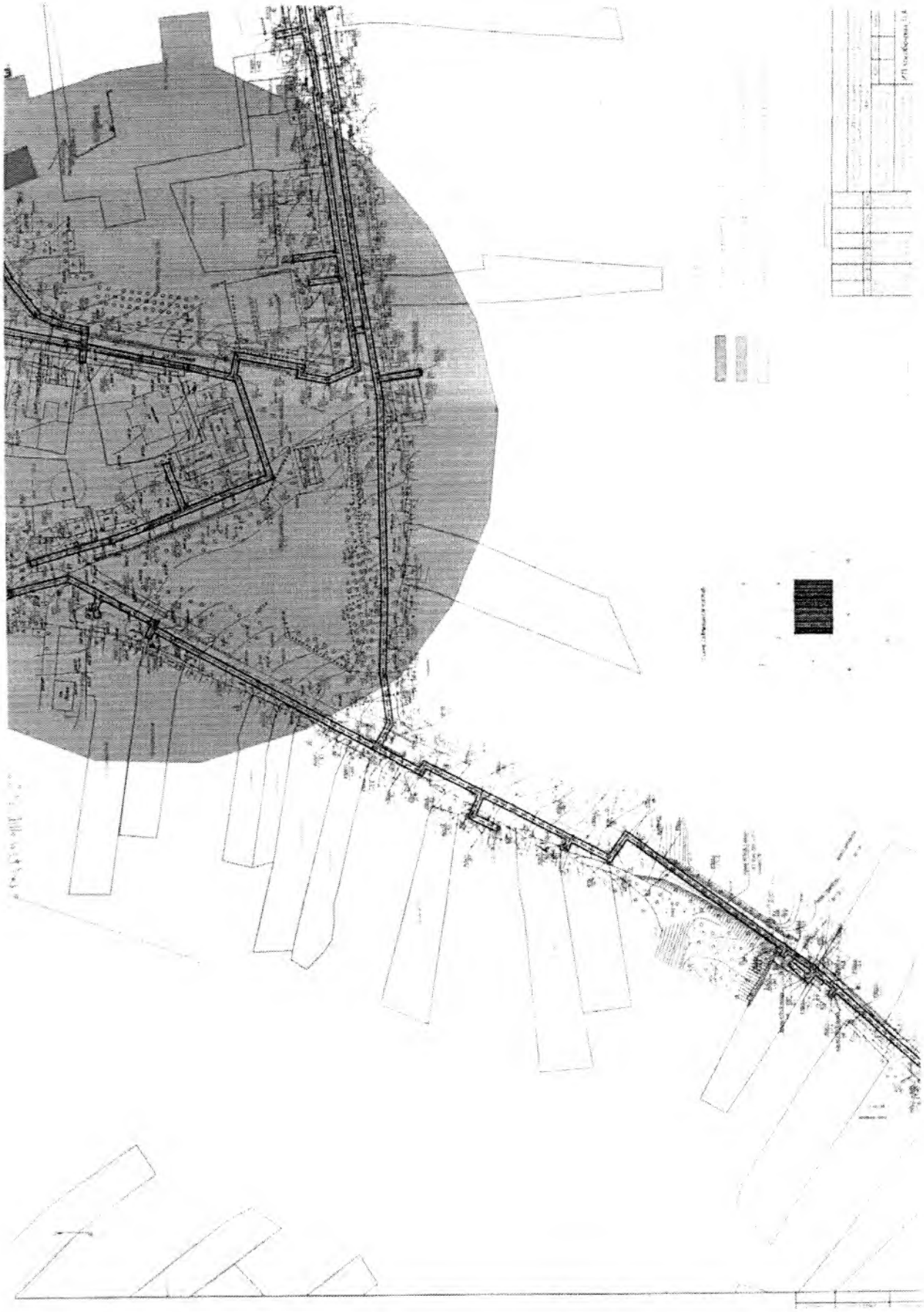


Scale: 1:500


NT 10/01/2000







1000' 0"



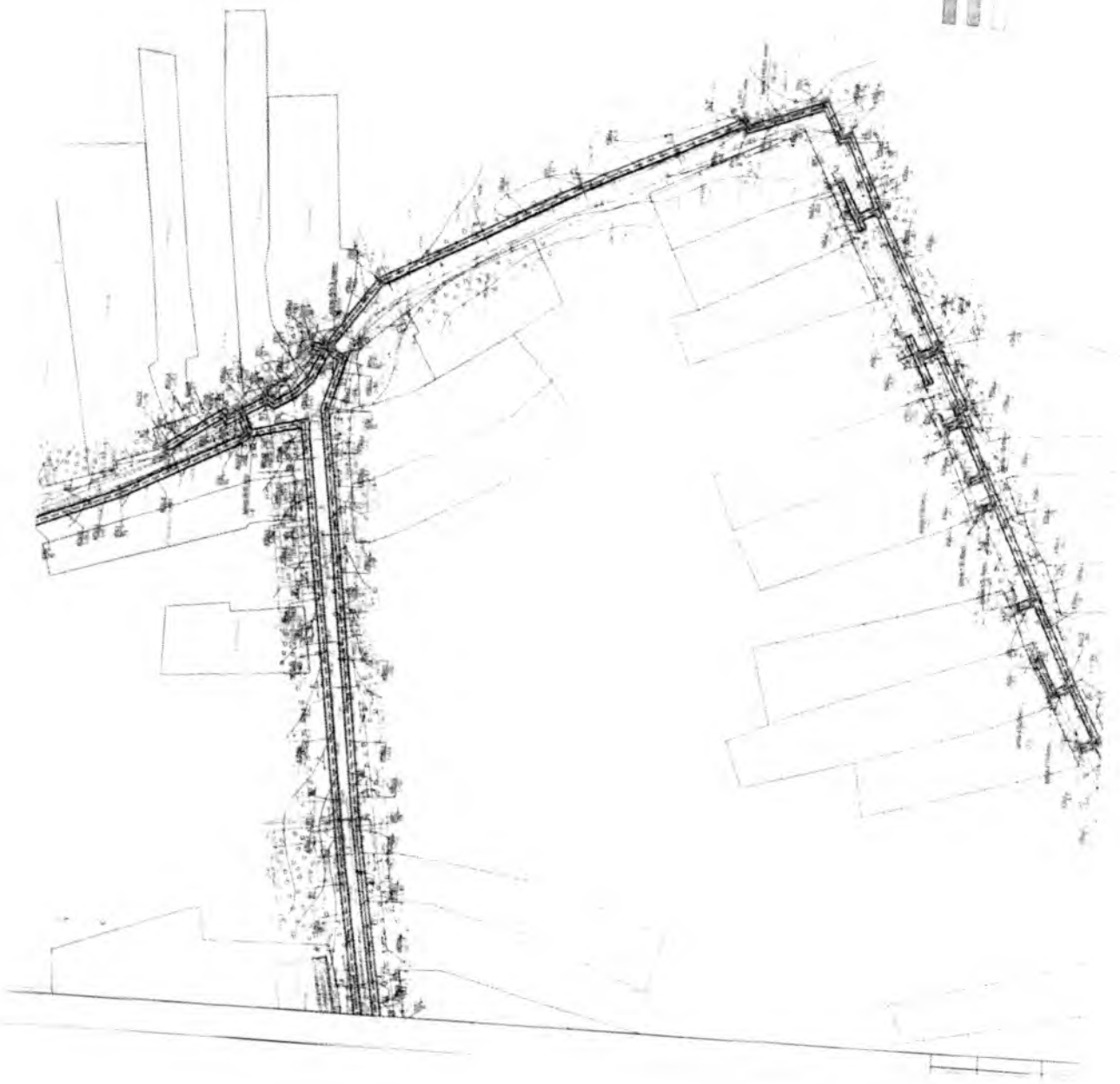


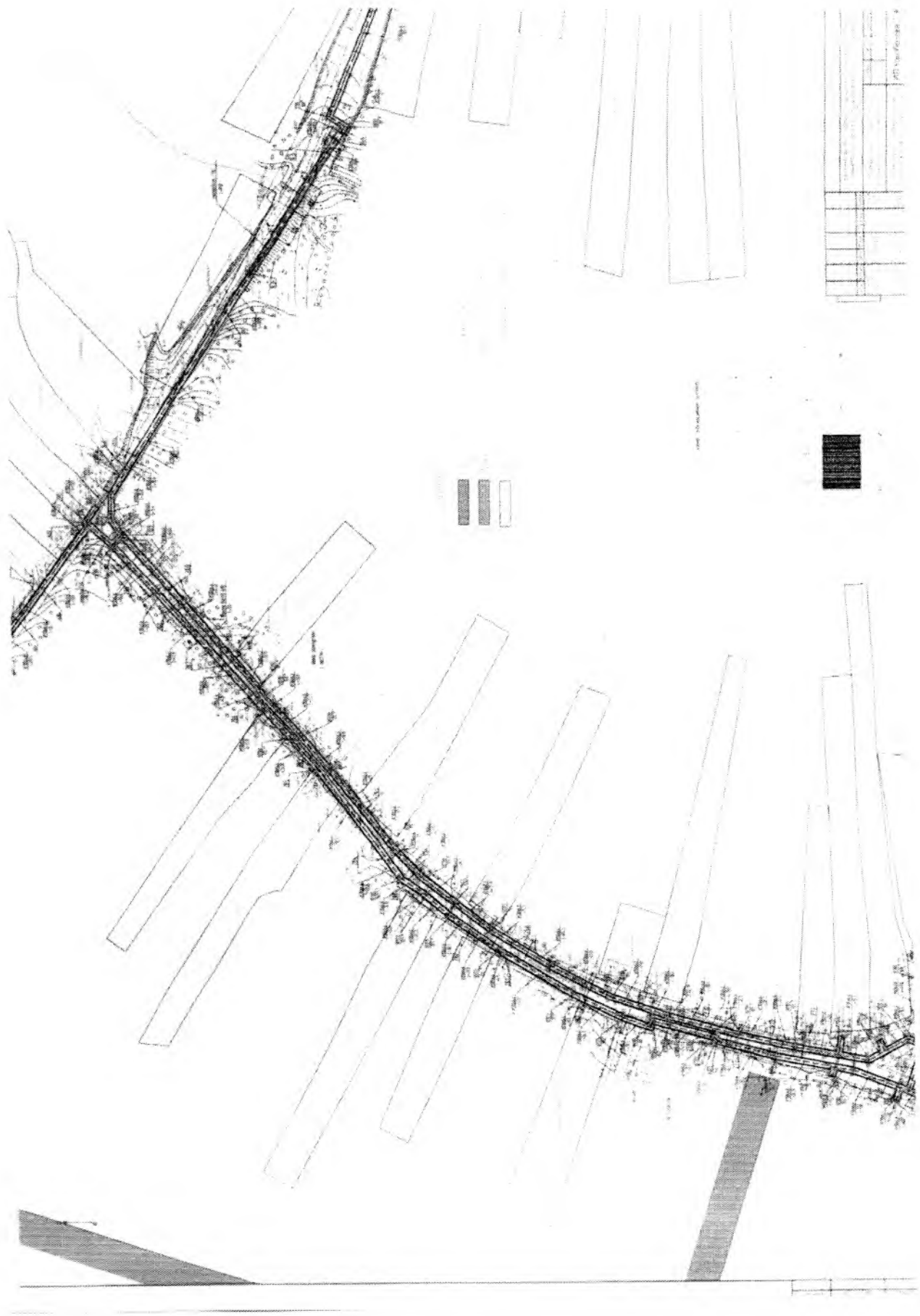
Small, dark rectangular label or stamp with illegible text.

Vertical text label, likely a scale or dimension indicator, with illegible text.

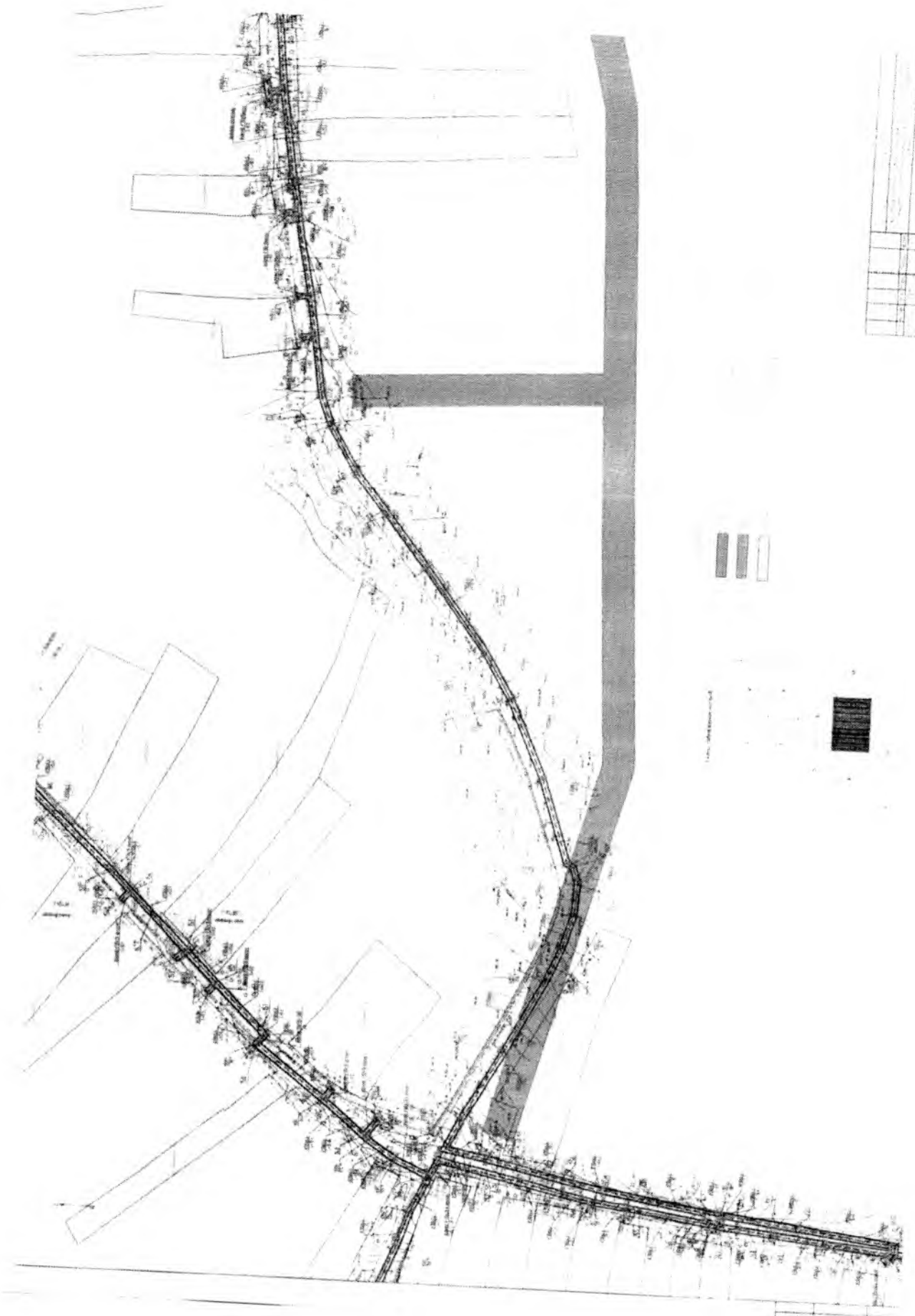
NO	DESCRIPTION	DATE	REMARKS

Small, dark rectangular label or stamp with illegible text.







NO.	DESCRIPTION	DATE








TABLE 1		
NO.	DESCRIPTION	AMOUNT
1		
2		
3		
4		
5		
6		
7		
8		
9		
10		
11		
12		
13		
14		
15		
16		
17		
18		
19		
20		

TABLE 1


TABLE 2	
NO.	DESCRIPTION
1	
2	
3	
4	
5	
6	
7	
8	
9	
10	
11	
12	
13	
14	
15	
16	
17	
18	
19	
20	


TABLE 2





REVISIONS	
NO.	DESCRIPTION



№	Имя	Фамилия	Инициалы	Дата	Подпись
1					
2					
3					
4					
5					
6					
7					
8					
9					
10					

